

警報ボイスについて

つづく

左右方向識別ボイス



この画面のイラストは説明用です。実際の画面とは異なります。

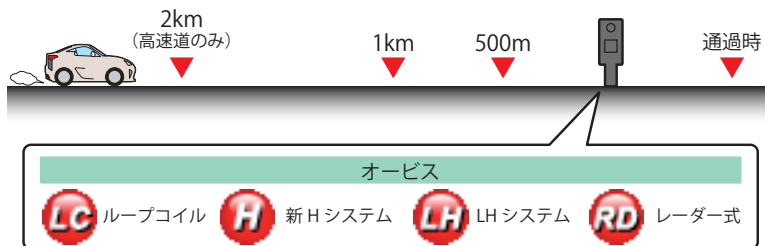
GPS警報は、ターゲットが進行方向に対して、右または左手方向に約25°以上のとき、「左方向」または「右方向」のボイスを付加して、その方向をお知らせします。

- ※ 『右方向』、『左方向』のボイスは、告知時点でのターゲット方向であり、右車線、左車線を示す訳ではありません。
- ※ ターゲットまでの距離が非常に近い場合は、左右方向識別ボイスをお知らせしないこともあります。

高速道識別ボイス

ターゲットが高速道に設置されている場合、『高速道』とボイスでお知らせします。

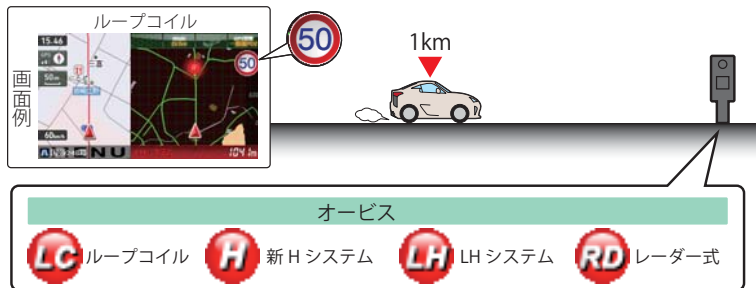
オービス 4段階警報



距離およびタイミング	お知らせ例	お知らせ条件
手前約2km (高速道のみ)	→ 『2km先 高速道 LHシステムです。』	車両の現在速度が走行路線の制限速度を超えている場合にお知らせします。
手前約1km	→ 『1km先 高速道 LHシステムです。』	GPSの受信状況により、『300m先/200m先/100m先/すぐ先』とお知らせすることがあります。
手前約500m	→ 『500メートル先 高速道 LHシステムです。』	
通過告知	→ 『通過します。』	オービス通過後にお知らせします。

オービス(取締エリア)制限速度

手前のオービス警報や取締エリア内の警報に続けて、走行中の道路の制限速度をお知らせします。



- ※ 普通自動車に対する制限速度をお知らせします。また、事故や天候、時間帯などによって変更される制限速度には対応しておりません。状況に応じた制限速度で走行してください。
- ※ トンネル出口ターゲットや制限速度が本機に登録されていない場合は告知しません。

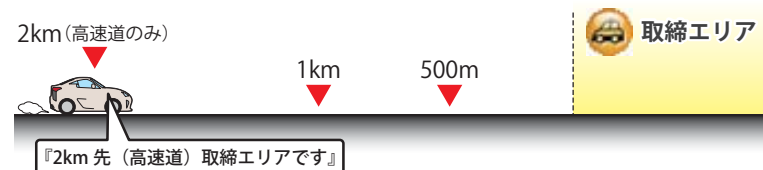
トンネル出口ターゲット警報

トンネルの中ではGPSの電波を受信できないため、出口付近に設置されているオービスは警報できませんでしたが、トンネルの入口手前約1kmで、出口付近のオービスや道の駅などを表示とボイスのダブルでお知らせします。



取締エリア

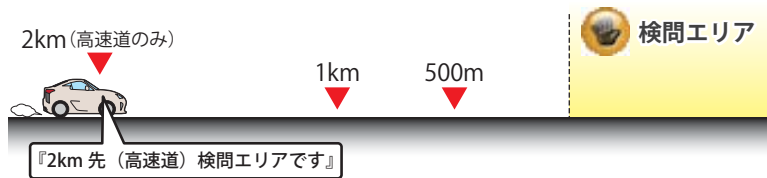
取締エリアを、2km(高速道のみ)/1km/500m手前でお知らせします。



- ※ 一時停止取締エリアの警告は、取締エリアに進入したときのみ行います。
- ※ 本機に登録されている取締エリアは、過去のデータに基づいています。頻度などは目安としてお考えください。

検問エリア

検問エリアを、2km(高速道のみ)/1km/500m手前でお知らせします。

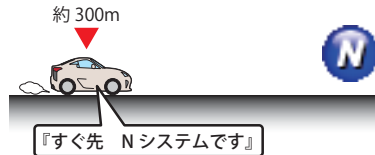


※ 本機に登録されている検問エリアは、過去のデータに基づいています。頻度などは目安としてお考えください。

エヌ(N)システム

エヌ(N)システムから約300mに接近するとお知らせします。

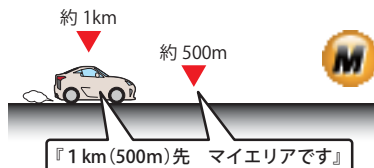
※Nシステム：自動車ナンバー読み取り装置



マイエリア

移動オービスがよく出没する地点や、新たに設置されたオービスポイントなどをマイエリアとして自由に登録できます。

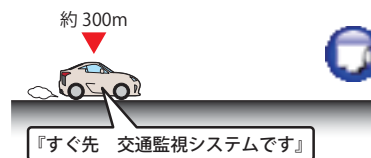
マイエリアの登録については P.55、マイエリアの削除については P.100 をお読みください。



交通監視システム

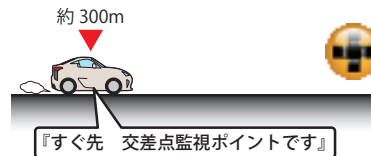
交通監視システムから約300mに接近するとお知らせします。

※ 交通監視システム：画像処理式交通流計測システム



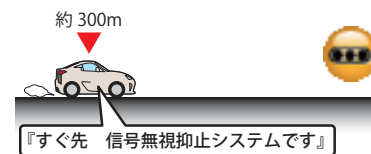
交差点監視

本機に登録されている、過去に検問が行われた交差点から約300mに接近するとお知らせします。



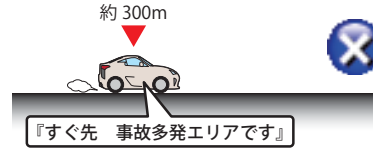
信号無視抑止

信号無視抑止システムから約300mに接近するとお知らせします。



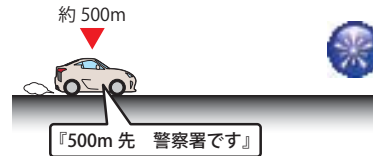
事故多発エリア

本機に登録されている、過去に事故が多発したエリアの約300mに接近するとお知らせします。



警察署

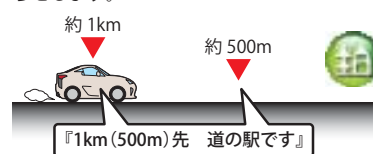
警察署から約500mに接近するとお知らせします。



※GPSの受信状況により、距離の告知『500m先』が『300m先/200m先/100m先/すぐ先』になる場合があります。

道の駅

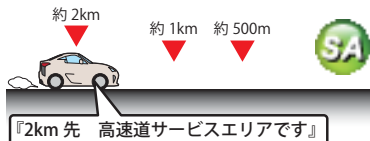
道の駅から約1km(500m)に接近するとお知らせします。



警報ボイスについて

サービスエリア (高速道路のみ)

全国的高速道路サービスエリアが登録されていて、2km/1km/500mの3段階でお知らせします。



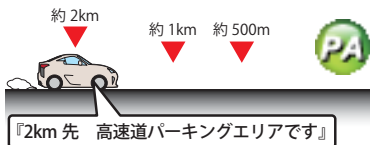
ハイウェイラジオ (高速道路のみ)

ハイウェイラジオ受信エリアに接近するとお知らせします。



パーキングエリア (高速道路のみ)

全国的高速道路パーキングエリアが登録されていて、2km/1km/500mの3段階でお知らせします。



ハイウェイオアシス

ハイウェイオアシスから約1kmに接近するとお知らせします。

